

GR<sup>®</sup> DE PAYS

TOUR DU

# Tanargue

RANDONNÉE ITINÉRANTE  
DE 60 KM EN SUD ARDÈCHE

4 jours de pure déconnexion

*Sur les traces des bergers  
et de leurs troupeaux,  
en plein cœur du Parc naturel  
régional des Monts d'Ardèche*



DISTANCE : 60 km



DÉNIVELÉ : + 2 500 m / - 2 500 m



ALTITUDE : 190 m / 1 435 m



DIFFICULTÉ : difficile



BALISAGE : jaune et rouge

ÉMERVEILLÉS PAR  
L'ARDÈCHE



# GR<sup>®</sup> DE PAYS TOUR DU Tanargue

*L'origine du nom Tanargue remonte à l'époque celtique ; Taranis, dieu du ciel et du tonnerre se manifestait violemment sur la montagne « Arga ». Le Tanargue désigne ainsi la montagne du tonnerre.*

Prévoyez 4 jours, idéalement d'avril à octobre, pour effectuer cette randonnée en toute sérénité.

Tout au long de cette itinérance, vous serez immergé dans un formidable réservoir de biodiversité et une grande variété de paysages : hêtraies, sapinières, tourbières, landes, prairies... un environnement riche, sauvage et protégé.

Vous cheminerez la plus grande partie de l'itinéraire sur les crêtes au-dessus de 1000 mètres d'altitude dominant ainsi les trois vallées de la Borne, de la Beaume et du Lignon. Des panoramas exceptionnels sur les massifs des Monts d'Ardèche et des Alpes s'offriront à vous. Vous emprunterez aussi les sentiers muletiers et les « drailles » (chemins) de transhumance de ce territoire façonné par l'agropastoralisme.



## Le Parc naturel régional des Monts d'Ardèche

Du mont Mézenc au Mont Gerbier-de-Jonc, Les Monts d'Ardèche dévoilent une histoire géologique exceptionnelle, intimement liée à la diversité des paysages et à la richesse de leur biodiversité (253 espèces rares ou menacées). En 2014, le Parc est labellisé par l'UNESCO en tant que Géoparc mondial.


LES +

## DE VOTRE PARCOURS

- La cité médiévale de Largentière
- La tour de Brison et son belvédère offrent un panorama à 360 degrés
- Le Pont du Gua, bel ouvrage à trois arches datant du xv<sup>e</sup> siècle
- En juin, suivre la montée des troupeaux en transhumance sur le Tanargue
- Loubaresse, petit village typique cévenol et son église de 1845
- La richesse écologique considérable du Massif
- Les forêts de châtaigniers et les terrasses en pierre sèche du village de Rocles
- Le charmant petit village de Joannas, où les vignes côtoient les monuments historiques
- Des panoramas exceptionnels



Il est conseillé de faire le Tour du Tanargue dans le sens  
→ Largentière → Beaumont  
→ Loubaresse → Rocles  
→ Largentière.

 **Le GR® de Pays Tour du Tanargue**  
est balisé en jaune et rouge.

**Carte IGN correspondante**  
IGN 2838 OT Largentière - La Bastide Puylaurent  
sur laquelle tout le tracé du GRP figure.

**L'application Rando Parc**  
**des Monts d'Ardèche** vous permet  
de télécharger gratuitement  
sur votre smartphone la trace GPX  
et le pas à pas de l'itinéraire.



**Réservez tous les hébergements  
de votre itinérance en seulement**

**1 clic !**

**Pour cela, rendez-vous sur :**



cevennes-ardeche.com



tourisme-valdeligne.fr

## Équipement et conseils de prudence



**Partez bien équipé :** vêtements et  
chaussures de marche, carte IGN.



**Pensez au ravitaillement** lors de vos  
étapes (boisson, pique-nique, aliments  
énergétiques etc.), les points d'eau sont peu  
fréquents, prévoyez pour la journée.



**Tenez bien compte** de la durée du  
parcours (temps donné pour un marcheur  
moyen), de sa difficulté et des conditions  
météorologiques. Parcours ensoleillé, à éviter  
en période de fortes chaleurs.



**Ne surévaluez pas vos forces  
physiques** et évitez de partir seul.



**Réservez vos hébergements** à  
l'avance pour vous assurer d'avoir une  
place.

# DÉPART Largentière

**Le GR® de pays Tour du Tanargue** débute par Largentière,  
bourg aux petites rues médiévales. Flânez dans les ruelles  
pittoresques, admirez les belles maisons aux façades  
de pierre de grès, mais aussi les arcades, les fenêtres à  
meneaux et les charmantes portes tout au long de votre  
visite. Immergez-vous dans cette cité médiévale et admirez  
le château qui domine l'ensemble de la cité !

## Stationnement

Favorisez le parking de la place de l'église (départ  
du GRP), ou le parking n°3, en direction de Tauriers.  
Attention à ne pas stationner sur la place des Récol-  
lets le mardi matin, jour de marché.

## Transports en commun

Le village de Largentière est desservi par les lignes  
de bus E13 et X74 (voir p. 16).



**CHAMBRE D'HÔTES**  
**Les chambres anglaises**

+33 (0)6 62 05 95 53 | faridsaadi2003@yahoo.fr

Nuitée à partir de 70 € | Mai -> fin septembre  
(2 nuits minimum en juillet-août)



**CHAMBRE D'HÔTES**  
**Les escaliers du paradis**

+33 (0)6 71 06 48 37 | contact@lesescaliersduparadis.fr  
www.lesescaliersduparadis.fr

Nuitée à partir de 70 € | Pique-nique possible (réservation  
la veille) | Toute l'année



**HÔTEL**  
**Domaine de l'Eau Vive**  
(à 20 min de marche de Largentière, sur le GRP)

+33 (0)75 89 20 53  
reservation@domainedeauvive-largentiere.com  
www.domainedeauvive-largentiere.com

Chambre double à partir de 82 €  
Demi-pension (/pers.) : 46 € | Petit déjeuner : 14 €  
Pique-nique possible (réservation la veille)  
Avril -> octobre

**Dormir à Largentière**

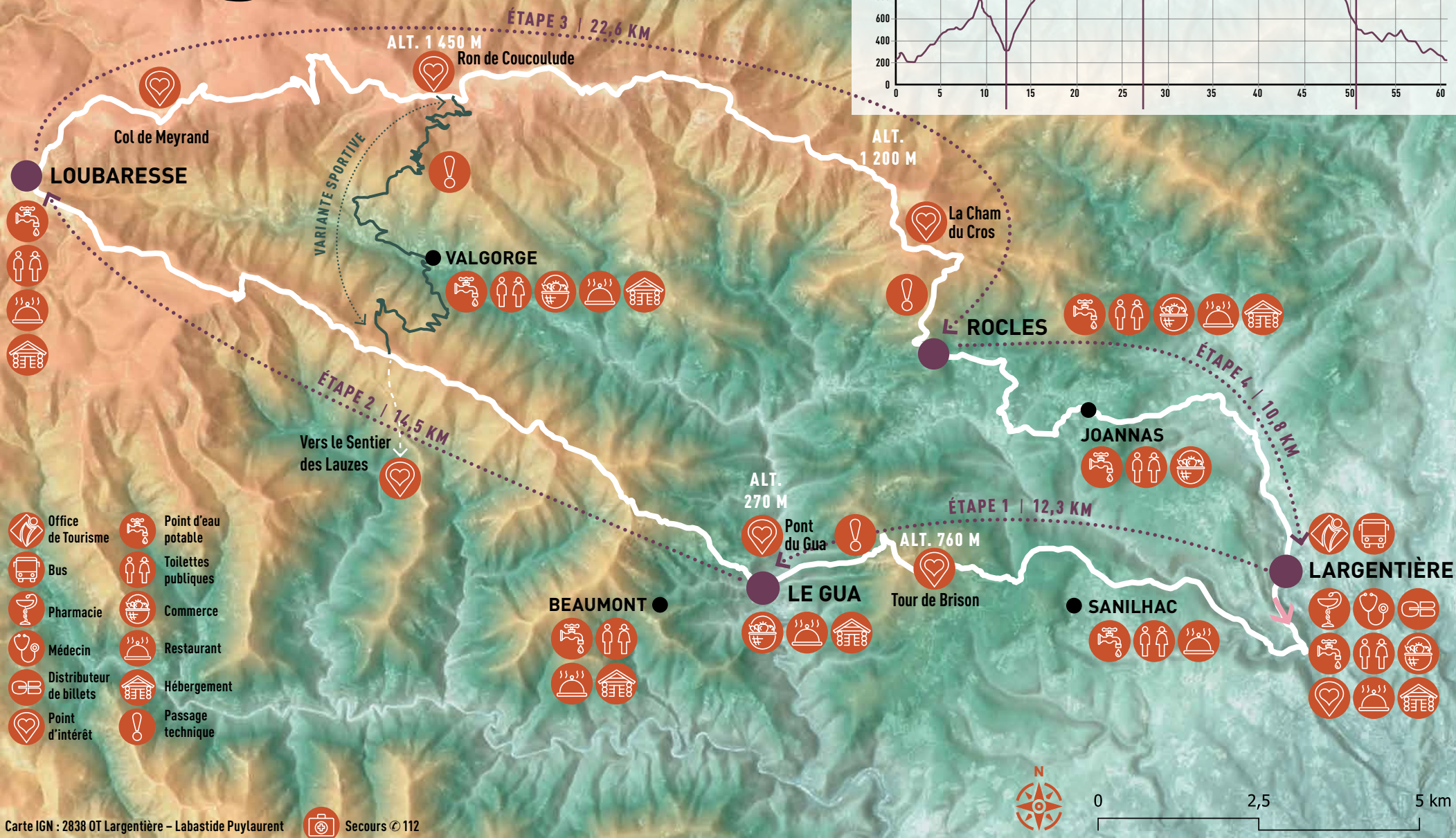
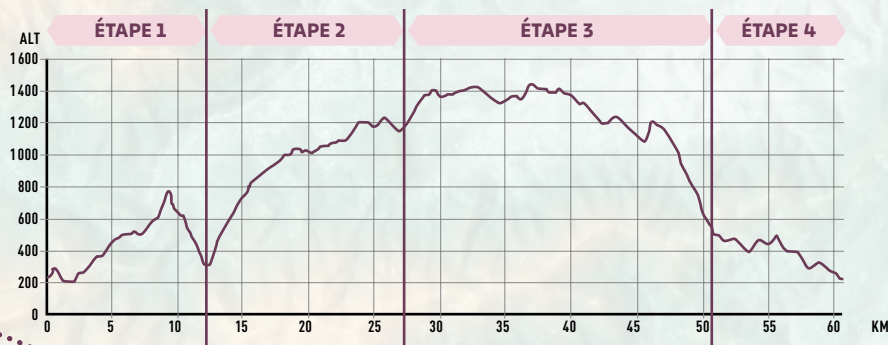






# GR® DE PAYS TOUR DU Tanargue

## Dénivelé du Tour du Tanargue





## ÉTAPE 3

### Loubaresse ↓ Rocles



6 h



22,6 km



+ 585 m / - 1 200 m



Difficile

Sans aucun doute l'étape la plus majestueuse (et la plus longue). En ligne de crête sur une large partie de l'itinéraire, alternant paysages ouverts et petites forêts. Le sentier continue vers les crêtes rocheuses et vous entraîne dans des ambiances sauvages et montagnardes de landes et de genêts avant de redescendre à l'étage des châtaigneraies. Dépaysement garanti.

*Jonction avec la variante Sportive (page 12).*

À la mi-juin, une quinzaine d'éleveurs ovins conduisent leurs troupeaux sur le Tanargue. Près de 1300 brebis sont alors réunies à la garde de deux bergers jusqu'en septembre. Ce rassemblement qui marque un temps fort de la vie pastorale et locale, joue également un rôle important dans le maintien de la biodiversité. La zone de pâturage s'étend sur environ 300 hectares. La dent du mouton permet de maintenir ces espaces naturels ouverts et de favoriser la richesse des écosystèmes.

### Dormir à Rocles



ÉCO GÎTE D'ÉTAPE DU JAL

0,7 km du GRP / 30 D+ / 20 min

+33 (0)6 70 73 31 36 | gitedujal@gmail.com

www.gite-etape-ardeche.com

Nuitée à partir de 17,40 € | Petit-déjeuner 5 €

Demi-pension (/pers.) à partir de 43,40 €

Pique-nique 8 €

Toute l'année

## ÉTAPE 4

### Rocles ↓ Largentière



3 h



10,8 km



+ 180 m / - 546 m



Moyenne



La redescente vers Largentière est l'occasion de retrouver les ambiances cévenoles du Val de Ligne et de quitter définitivement la montagne. Riches d'un beau patrimoine bâti avec notamment le château de Joannas et celui de Largentière, c'est un secteur de vignes, de vergers et de châtaigneraies.





# VARIANTE SPORTIVE PAR VALGORGE

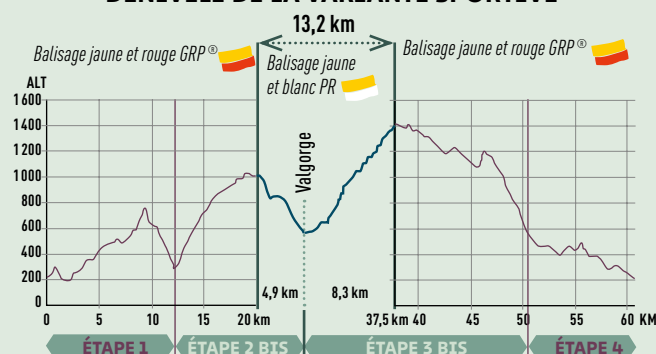
## ÉTAPE 2 BIS

Beaumont  
(Pont du Gua)  
↓  
Valgorge

-  Balisage jaune et rouge puis jaune et blanc
-  6 h 10
-  13,6 km
-  + 867 m / - 583 m
-  Moyenne



### DÉNIVELÉ DE LA VARIANTE SPORTIVE



## ÉTAPE 3 BIS

Valgorge  
↓  
Rocles

-  Balisage jaune et blanc puis jaune et rouge  
*Jonction avec l'itinéraire principal sur la crête du Tanargue*
-  9 h 50
-  22,4 km
-  + 1 200 m / - 1 200 m
-  Difficile

Dormir à Valgorge



GÎTE D'ÉTAPE COMMUNAL  
DE VALGORGE

+ 33 (0)6 08 17 19 24 | [gitedetapevalgorge@gmail.com](mailto:gitedetapevalgorge@gmail.com)  
[www.valgorge.fr](http://www.valgorge.fr)

15 € en gestion libre

Mi-mai -> mi-septembre



CAMPING MUNICIPAL DE VALGORGE

+ 33 (0)4 75 88 98 09

[secretariat.mairie@valgorge.fr](mailto:secretariat.mairie@valgorge.fr) | [www.valgorge.fr](http://www.valgorge.fr)

Emplacement à partir de 8 €

Mi-mai -> mi-septembre



HÔTEL-RESTAURANT  
**Le Tanargue**

+33 (0)4 75 88 98 98 | [info@hotel-le-tanargue.com](mailto:info@hotel-le-tanargue.com)

[www.hotel-le-tanargue.com](http://www.hotel-le-tanargue.com)

Chambre double avec petit déjeuner : à partir de 105 €

Demi-pension (/pers.) : à partir de 118 €

Pique-nique sur réservation

Avril -> mi-novembre



Avec un âne

**Carab'âne - location d'ânes de bât**

Randonnée bivouac le Tour du Tanargue en 5 jours. Il faut compter un âne pour 2 personnes. Le circuit ne suit pas toujours le GRP (variantes à certains endroits). Départ de Sanilhac.

+33 (0)6 82 91 87 90 | +33 (0)9 67 87 38 41

[carabane07@hotmail.com](mailto:carabane07@hotmail.com) | [www.carabane07.com](http://www.carabane07.com)



À vtt

**Elsa GOURAUD - Guide monitrice VTT**

Itinéraire de 4 jours en VTT. Le circuit VTT ne suit pas toujours le GRP (variantes à certains endroits)

+33 (0)7 60 08 75 21 | [elsa.gouraud@laposte.net](mailto:elsa.gouraud@laposte.net)

**Ardèche vélo**

Séjours guidés en itinérance sur le Tanargue

+33 (0)4 75 35 98 29

[info@amc7.com](mailto:info@amc7.com) | [www.amc7.com](http://www.amc7.com)



À pied

**Ardèche Randonnées**

Randonnées pédestres accompagnées par des guides diplômés.

+33 (0)7 86 43 31 81 | [contact@ardeche-randonnee.fr](mailto:contact@ardeche-randonnee.fr)

VIVEZ  
LE TANARGUE  
AUTREMENT...





Le bivouac est toléré dans le Parc naturel régional des Monts d'Ardèche. On parle de bivouac lorsqu'il s'agit d'un campement sommaire, éphémère, installé pour une seule nuit, du coucher du soleil jusqu'au lendemain matin. Les feux réalisés au sol sont interdits, l'utilisation d'un réchaud doit se faire hors des périodes de sécheresse et éloigné des endroits exposés au vent. Ne laissez aucune trace de votre passage.

Toutes les ères géologiques depuis 550 millions d'années sont représentées dans le Parc naturel régional des Monts d'Ardèche. D'où la variété des paysages et la remarquable biodiversité. Ici, des espaces naturels fragiles, des espèces rares ou vulnérables comme l'aigle royal et la genette font corps avec une nature ordinaire dans les prairies et les vergers, les haies et les mares. C'est cet ensemble précieux qu'il nous faut protéger. La richesse naturelle très élevée d'un site justifie le besoin d'une protection renforcée et d'une gestion spécifique. Le massif du Tanargue en est un très bon exemple puisqu'il est à la fois Zone Natura 2000, Espaces Naturels Sensibles (ENS) et Réserve Biologique Dirigée (RBD) de l'Office National des Forêts (ONF).

## TRANSPORT DE BAGAGES

Transport de bagages entre chaque hébergement pour randonner léger, sans sac ni valise.

**Plus de renseignements**

Taxi du Sauze à Rocles :  
+33 (0)6 77 54 82 40  
sam2006@neuf.fr

## Largentière



Place des récollets  
et rue de la Coquille



Place de l'église,  
Place des récollets



Carrefour Contact

## Sanilhac



Place de l'école



Place de l'école

## Pont du Gua



Épicerie au camping  
Le relais des Brisons  
(en juillet et août)

## Beaumont



Place de la Mairie



Place de la Mairie

## Loubaresse



Cimetière  
Mairie (extérieure)  
hors période hivernale



À côté de la mairie

## Valgorge



Centre du village,  
Place de la Mairie  
et Hameau de  
Saint-Martin



Place de l'Eyre  
Place du Centre



Alimentation  
générale  
(fermée le dimanche  
après-midi et le lundi)

## Rocles



Lieu-dit La Croix  
(sous le snack bar)



Boulangerie-  
épicerie associative  
(fermée le lundi matin et  
les après-midis le mardi,  
jeudi et dimanche)

## Joannas



Au château (en  
juillet-août de 9 h à 17 h  
et le reste de l'année  
aux heures d'ouverture  
de la mairie) et Place  
du calvaire (entre le  
château et l'église)



Au château  
(idem points d'eau)



# ACCÉDER AU DÉPART SANS SA VOITURE

À 100 km d'Avignon, 180 km de Lyon et 200 km de Marseille, Montpellier et Clermont Ferrand

**+33 (0)4 75 35 69 90**

**laregionvoustransporte.fr**

**Allo TER : 09 69 32 21 41**

(appel non surtaxé)

## En train

Arrivée en gare de Valence TGV,  
Montélimar, Alès

## Liaison en bus

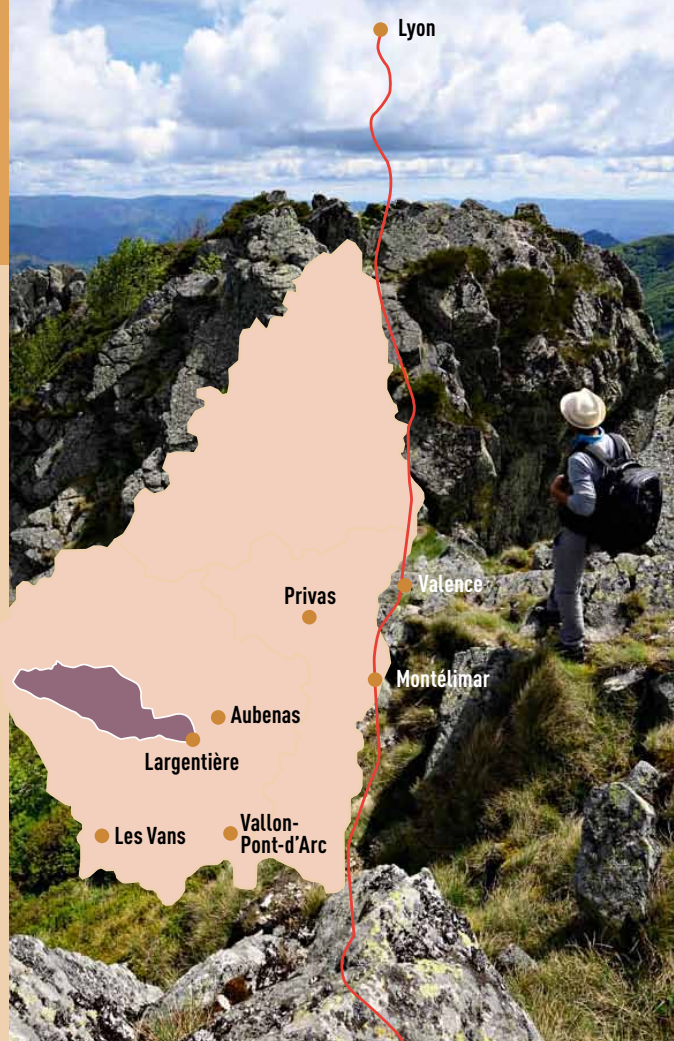
■ Lignes X74 en provenance de  
Valence, Montélimar, Aubenas.

■ Lignes E13 en provenance d'Alès  
et Aubenas

Transport de vélo : service sur réservation  
48 h à l'avance par téléphone  
au +33 (0)4 75 35 69 90

## Arrêt

■ Largentièrre : Les Vergnades



Office de tourisme



**+33 (0)4 75 37 24 48**

**www.cevennes-ardeche.com**

Office de tourisme



**+33 (0)4 75 89 33 30**

**www.tourisme-valdeligne.fr**



**Avignon**



GR®, GR® de Pays et PR labellisés® sont  
des marques déposées par la FFRandonnée.  
Leur reproduction non autorisée est passible de  
poursuites.



Organisation  
des Nations Unies  
pour l'éducation,  
la science et la culture.



Monts d'Ardèche  
Géoparc  
mondial  
UNESCO



Parc  
naturel  
régional  
des Monts d'Ardèche