viArdèche

voie verte
piste cyclable
En toute sécurité
Interdit aux motorisés

EMERVEILLÉS PAR L'ARDÈCHE

© Marina Geray

© Matthieu Rapper

© Pascal Ruiz

La voie verte est réalisée par les communautés de communes et le soutien financier de l'État, la Région AURA, le Département de l'Ardèche

Les Offices de Tourisme

OT Gorges de l'Ardèche - Pont d'Arc
www.gorges-ardeche-pontdarc.fr
info@gorges-ardeche-pontdarc.fr
Tél. : 04 75 54 54 20

OT Sources & Volcans
www.sourcesvolcans.com
tourisme@sourcesvolcans.com
Tél. : 04 75 36 46 26

OT Cévennes d'Ardèche
www.cevennes-ardeche.com
contact@cevennes-ardeche.com
Tél. : 04 75 37 24 48

OT Aubenas-Vals-Antraigues
www.aubenas-vals.com
contact@aubenas-vals.com
Tél. : 04 75 89 02 03

OT Val de Ligne
www.tourisme-valdeligne.fr
tourisme@cc-valdeligne.fr
Tél. : 04 75 89 33 30

OT Porte Sud Ardèche
www.sud-ardeche-tourisme.com
contact@sudardechetourisme.com
Tél. : 04 75 49 10 46

l'itinéraire de liaison
entre Ruoms et Vallon-Pont-d'Arc

Il est possible de rejoindre la **Via Ardèche** depuis Vallon-Pont-d'Arc grâce à l'itinéraire de liaison Vallon-Ruoms. Ce parcours de 10 km offre aux cyclistes une alternative à la RD 579, très fréquentée en juillet et août et donc peu sécuritaire.

Attention, sur le secteur de La Loubière, la pente est sévère avec deux tronçons à 10 et 12 %. Il est prudent de vérifier ses freins et sa bonne condition physique ou privilégier le vélo électrique !

INFOS PRATIQUES

Au départ de Vallon : *depuis l'Office de tourisme ou le rond-point des Vignerons, à la sortie ouest. Possibilité de parking au stade.*

Au départ de Ruoms : *depuis la route de Lagorce (D559), 300 m à droite après le rond-point de Ruoms-Lagorce. Parking à proximité de la gendarmerie.*

les incontournables de la Via Ardèche

Le viaduc de Balazuc avec une vue remarquable sur les plaines du Sud Ardèche et les montagnes cévenoles.

Le viaduc de Voguié avec une vue panoramique sur le vieux village et son château accroché aux falaises. Le tronçon de Voguié est accessible aux personnes à mobilité réduite et idéal pour les rollers.

Le viaduc de la Bastide à Sampzon offre une vue superbe sur le Rocher de Sampzon, la confluence de l'Ardèche et du Chassezac et les montagnes cévenoles.

La **Via Ardèche** passe à proximité de Labeaume, Balazuc et Voguié classés **Plus beaux villages de France** ou **Villages de caractère** et d'un site naturel remarquable, le Cirque de Gens. Un détour s'impose. Vous ne serez pas déçus !

Le tunnel de Saint-Paul-le-Jeune : la nouvelle jonction aménagée de 3,5 km entre St-Paul-le-Jeune et Gagnières (dans le Gard) permet la traversée du plus long tunnel cycliste d'Ardèche. Ce géant de 900 mètres de long s'éclaire automatiquement sur votre passage. Son revêtement lisse permet un accès facilité aux personnes à mobilité réduite ainsi que la pratique du roller.

Le viaduc PLM permet le franchissement de la rivière Ardèche, véritable torrent lors des crues cévenoles. Cet ouvrage reliait Vals-les-Bains et Prades-Lalevade dont le terminus pour les voyageurs était la gare.

Cité médiévale d'Aubenas : sur votre parcours, la capitale de l'Ardèche du sud apparaît juchée sur son éperon rocheux. Cité médiévale au passé prestigieux, son château, au donjon édifié au XIIe siècle, est classé monument historique depuis 1943. Ses nombreuses ruelles dévoilent des trésors architecturaux et un patrimoine d'une grande richesse. Un promontoir vous offre un panorama époustouflant sur la montagne ardéchoise.



© Pont d'arc-Ardèche

VIADUC DE VOGUÉ ET ST-PAUL-LE-JEUNE

les locations de vélos + vélos à assistance électrique

VÉLOS + VAE

BALAZUC LOISIRS
à Balazuc | 04 75 37 73 32 | www.balazuc-loisirs.com

MA BALADE À VÉLO
à Ruoms | 06 50 75 21 77 | www.mabaladeavelo.com

CYCLES AMC7
à Chandolas | 04 75 35 98 29 | www.amc7.com

FACE SUD
à Vallon | 04 75 87 27 23 | www.face-sud.com

EBIKE
à Thueyts et Lalevade d'Ardèche | 07 89 73 34 45 | www.location-ebike.com

RIVES D'ARC BIKES
à Vallon | 04 75 37 10 67 | www.acqua-bateaux.com

ELECTRIK RANDO
à Chassagnes (Les Vans) | 06 10 14 57 09

TOP VELO VALS
à Vals-les-Bains | 04 75 38 02 77 | www.topvelovals.com

CYCLES MOULIN
à Aubenas | 04 75 94 87 55 | www.cycles-moulin.fr/services/

LUC & LOC
à Villeneuve-de-Berg | 06 02 11 42 27

VÉLOS

CENTRAL LOCATION
à Vallon | 04 75 88 02 57 | www.central-location.com

ALBATROS LOCATION
à Berrias-et-Casteljau | 06 01 38 22 60 | www.albatros-location.fr

ACCUEIL VÉLO
RETROUVER LA LISTE COMPLÈTE DES LOCATIONS DE VÉLOS OU UN HÉBERGEMENT LE LONG DE LA VIA ARDÈCHE

viArdèche

via-ardeche.fr

Offices de tourisme
Tél. : 04 75 54 54 20
info@gorges-ardeche-pontdarc.fr
gorges-ardeche-pontdarc.fr

la viArdèche le tracé détaillé

- viArdèche — 53 km de tronçons aménagés
- Itinéraire provisoire
- Voies partagées - faible circulation
- Tronçons en cours d'aménagement
- Secteur accessible aux personnes en fauteuils roulants et aux rollers
- Itinéraire de liaison Ruoms - Vallon : 10 km
- Attention, 2 secteurs de pentes entre 10 et 12 %
- Voie partagée vers villages classés
- Tunnel
- Viaduc
- Panorama remarquable
- Parking
- Bois de Païolive — Point d'intérêt
- Villages de caractère
- Plus beaux villages de France
- Station thermale

les accès, les points remarquables et les kilométrages

Une balade pour tous sans dénivelé

Tronçon Lalevade – Saint-Sernin

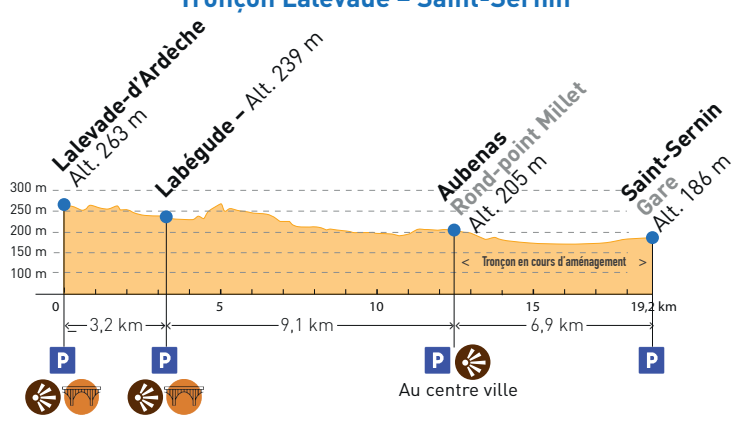

Tronçon Saint-Sernin – Uzer

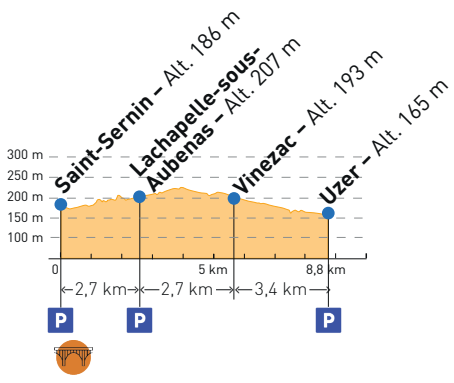

Tronçon Saint-Sernin – Gagnières

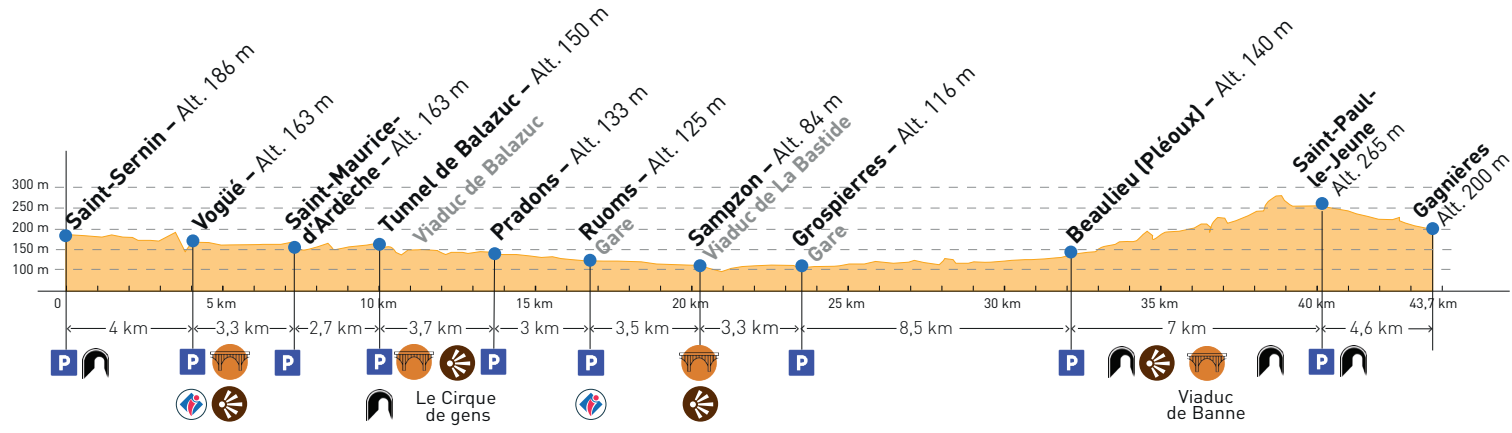

Le viaduc de Banne et son saut à l'élastique

Le village classé de Balazuc

Le village classé de Vogüé

Le village classé de Banne